

INFORME DIARIO DE MONITOREO DE MEDIOS*

*Vigilancia basada en eventos de interés epidemiológico mediante el monitoreo de medios abiertos de comunicación locales y nacionales.

Reporte de eventos:

Amenaza	Tema	Medio	Fecha	Resumen	Liga	Prioridad
Biológico	Covid-19	El sol de Cuernavaca	08 diciembre 2020	Derivado de la pandemia y el aumento de casos registrados en el estado, diversos sectores tanto públicos como privados han sufrido severas pérdidas económicas, originando disminución de ingresos y en consecuencia una menor generación de empleos.	https://www.elsoldecuernavaca.com.mx/local/anuncian-renovacion-de-medidas-para-semaforo-naranja-en-morelos-6110924.html	Bajo
Biológico	Covid-19	Diario de Morelos	08 diciembre 2020	El Comité de Seguridad en Salud modificó los lineamientos técnicos específicos para la reapertura de actividades económicas, laborales, educativas, culturales, de transporte y públicas para el Estado de Morelos, las cuales están públicas en el periódico oficial 'Tierra y Libertad'.	https://www.diariodemorelos.com/noticias/estos-son-los-cambios-aprobados-en-actividades-por-semaforo-naranja-en-morelos	Bajo
Biológico	Covid-19	La Unión	09 diciembre 2020	El Instituto Nacional de Salud Pública (INSP) y la Universidad Autónoma del Estado de Morelos (UAEM) iniciaron en el campus Chamilpa el ensayo clínico que evalúa una vacuna contra el covid-19, un estudio multicéntrico internacional en el que se proyecta en Morelos aplicar por lo menos 500 dosis para analizar sus efectos en la población que decida participar.	https://www.launion.com.mx/morelos/sociedad/noticias/171915-uaem-busca-voluntarios-para-una-vacuna-contra-sars-cov-2.html	Bajo
Biológico	Covid-19	La Unión	09 diciembre 2020	La noche del lunes, elementos de Protección Civil y Bomberos de esta ciudad, apoyados por policías municipales, iniciaron labores de desinfección de los mercados municipales y de las principales calles y avenidas de la ciudad, como parte del reforzamiento de las medidas preventivas por el retroceso en el Semáforo de Riesgo Epidemiológico por covid-19 a color naranja.	https://www.launion.com.mx/morelos/cuautla/noticias/171929-en-marcha-acciones-de-desinfeccion-de-mercados-de-cuautla.html	Bajo
Biológico	Emisiones de humo	La Jornada	09 diciembre 2020	A más de un mes de que inició este proyecto en la comunidad de Santa María Ahuacatitlán, pobladores del paraje El Monasterio cuya zona es la más afectada por las emisiones de humo, piden la intervención de las autoridades para revisar la viabilidad del mismo; en tanto que autoridades municipales aseguran que es competencia federal el otorgamiento de los permisos y ambientalistas exigen poner un alto a la alta contaminación que hoy en día se tiene por este plan de aprovechamiento de la madera.	https://lajornadamorelos.com.mx/sociedad-y-justicia/2020/12/09/32228/hornos-carb%C3%B3n-riesgo-salud-al-norte-la-ciudad	Bajo
Biológico	Emisiones de humo	La Jornada	09 diciembre 2020	Autoridades de los Servicio de Salud Morelos (SSM), informaron que con datos del Sistema Único de Información para la Vigilancia Epidemiológica (SUIVE), en el poblado de Ahuacatitlán del 1 de enero al 22 de noviembre del presente año, se han atendido únicamente 43 casos por enfermedades respiratorias aguda y no tienen registro de enfermedades relacionadas a la contaminación por carbón.	https://lajornadamorelos.com.mx/sociedad-y-justicia/2020/12/09/3217/ssm-sin-enfermedades-causadas-minas-carb%C3%B3n	Bajo



SERVICIOS
DE SALUD



<http://ssm.gob.mx>



Servicios de Salud Morelos



@MorelosSalud

Amenaza	Tema	Medio	Fecha	Resumen	Liga	Prioridad
Biológico	Covid-19	La Jornada	09 diciembre 2020	La Secretaría de Salud informa que a la fecha en Morelos se han estudiado 19 mil 721 personas, de las cuales se han confirmado ocho mil 292 con coronavirus COVID-19, 294 están activas, descartado 10 mil 204 y están como sospechosas mil 225; se han registrado mil 484 defunciones.	https://lajornadamorelos.com.mx/sociedad-y-justicia/2020/12/09/32212/inminente-retroceso-al-rojo-sin-la-prevenci%C3%B3n-ciudadana	Bajo



SERVICIOS
DE SALUD



<http://ssm.gob.mx>



Servicios de Salud Morelos



@MorelosSalud

INFORME DE RIESGOS METEOROLOGICOS

Fuente: Servicio Meteorológico Nacional de México, CONAGUA.

LLUVIAS PUNTUALES FUERTES A MUY FUERTES EN EL NOROESTE DEL PAÍS.

Este día, la **tercera tormenta invernal** se localizará sobre el noroeste de Baja California, dará origen a un **nuevo frente frío (No. 19)** que en interacción con la **corriente en chorro polar** y el **río atmosférico No.2**, ocasionarán lluvias fuertes a muy fuertes, rachas de viento y ambiente gélido en el noroeste de México, con probabilidad de caída de nieve o aguanieve en sierras de Baja California. Por otra parte, se mantendrá ambiente frío a muy frío durante la mañana y noche sobre entidades del norte, noreste, oriente y centro del territorio nacional, con heladas matutinas en sierras de la Mesa del Norte y la Mesa Central, así como bancos de niebla en el centro y oriente de la República Mexicana; además la entrada de humedad del Océano Pacífico y del Golfo de México generará lluvias e intervalos de chubascos en el occidente, centro y sureste del Territorio Mexicano; así como viento de componente norte con rachas de 70 a 80 km/h en el Istmo y Golfo de Tehuantepec.

Las lluvias podrían acompañarse de descargas eléctricas y fuertes rachas de viento durante las tormentas.

Pronostico de Precipitación:

Sin pronostico de lluvias para el estado de Morelos.

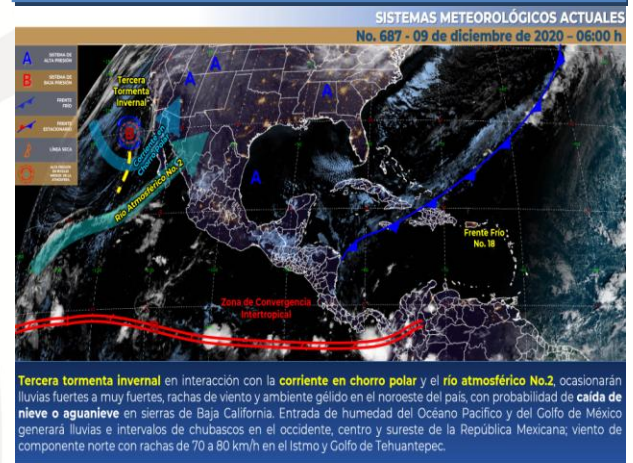
Pronostico de Temperaturas Mínimas:

Temperaturas mínimas de -5 a 0°C con heladas: Zonas montañosas de Baja California, Sonora, Coahuila, Nuevo León, San Luis Potosí, Zacatecas, Estado de México y Puebla.

Pronostico en región Mesa Central:

Cielo medio nublado a nublado, sin lluvia en la región. Bancos de niebla en zonas montañosas y ambiente muy frío al amanecer con posibles heladas en sierras de la región. Viento de dirección variable de 15 a 30 km/h.

IMAGEN DE SATELITE



SERVICIOS
DE SALUD



<http://ssm.gob.mx>



Servicios de Salud Morelos



@MorelosSalud

INFORME DE MONITOREO VOLCÁNICO Y SISMOLÓGICO

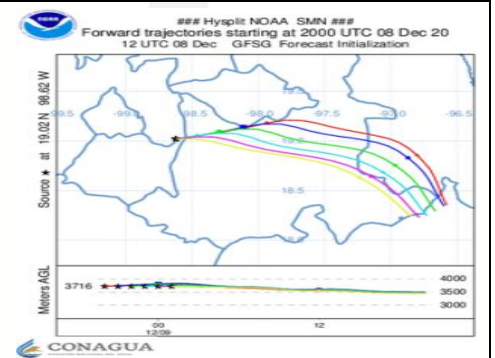
Fuente: Servicio Sismológico Nacional, UNAM. / Centro nacional de Prevención de Desastres (CENAPRED)-SEGOB, SENEAM-SCT y NOAA.

En las últimas 24 horas, mediante los sistemas de monitoreo del **volcán Popocatepetl** se identificaron **81 exhalaciones y 744 minutos de tremor**, acompañados por emisiones de gases volcánicos y, en ocasiones, de ceniza. Adicionalmente, **se registró un sismo volcanotectónico** el día de ayer a las 21:03 h, con **magnitud calculada de 1.4**.

NIVEL DE ALERTA	SEMAFORO	AMARILLO-FASE 2	RECOMENDACIONES PARA LA FASE AMARILLO FASE 2
	Incremento de actividad: <ul style="list-style-type: none"> Pluma de vapor de agua y gas Ligera caída de ceniza en áreas cercanas Caída de fragmentos incandescentes Crecimiento y destrucción de domos de lava Posibilidad de flujos piroclásticos por explosiones Flujos de lodo o escombros de corto alcance 		<ol style="list-style-type: none"> Continuar con el radio de seguridad de 12 km, por lo que la permanencia en esa área no está permitida. Controlar el tránsito entre Santiago Xalitxintla y San Pedro Nexapa, vía Paso de Cortés. A las autoridades de Protección Civil, mantener sus procedimientos preventivos, de acuerdo con sus planes operativos. A la población se le recomienda elevar la atención a los avisos de las autoridades de su localidad y se exhorta a no acercarse al volcán, y mucho menos al cráter. Mantenerse fuera de cañadas ante posibles flujos de lodo, principalmente en temporada de lluvias.

PRONOSTICO DE CAIDA DE CENIZA

En caso de una exhalación de ceniza volcánica, **el pronóstico de trayectoria hacia el este, cambiando al sur**, (simulando exhalación cada siguiente hora, 6) a su paso por la zona oeste, centro, este y sureste del estado de Puebla; zona sureste del estado de Tlaxcala y zona centro del estado de Veracruz, para las primeras 12 horas de pronóstico (14:00 a las 02:00 hora local). Posteriormente para las últimas 12 horas de pronóstico, (02:00 a las 14:00 hora local del día siguiente), las trayectorias continúan sobre la zona este y sureste del estado de Puebla; zona norte de Oaxaca y zona centro del estado de Veracruz.



SISMOS	ÚLTIMO SISMO	SISMOS RECIENTES
	Se registró sismo de magnitud de 3.7 grados Richter, a las 04:50:14 hrs con localización del epicentro a 40 km al sureste de Salina cruz, Oaxaca.	TIEMPO DEL CENTRO DE MÉXICO FECHA: 2020-12-09 HORA: 04:50:14 MAGNITUD: 3.7 EPICENTRO LATITUD: 15.87° LONGITUD: -95.01° LOCALIZACIÓN: 40 KM AL SURESTE DE SALINA CRUZ, OAXACA PROFUNDIDAD: 40 KM
REPORTE DE DAÑOS A LA POBLACION		
PROTECCIÓN CIVIL	Sin reporte de daños a la población ni a la infraestructura en salud.	



SERVICIOS DE SALUD



<http://ssm.gob.mx>



Servicios de Salud Morelos



@MorelosSalud



MORELOS
2018 - 2024



Fecha: 09 de diciembre del 2020
Semana Epidemiológica: 50
Área: Coordinación de Vigilancia Epidemiológica, **UIES.**

INFORME DE TEMPERATURAS Y CALIDAD DEL AIRE

Fuente: Comisión Estatal de Agua (CEAGUA)

ICA	CALIDAD DEL AIRE	PROTEJA SU SALUD
0-50	Buena	No se anticipan impactos a la salud cuando la calidad del aire se encuentra en este intervalo.
51-100	Moderada	Las personas extraordinariamente sensitivas deben considerar limitación de los esfuerzos físicos excesivos y prolongados al aire.
101-150	Dañina a la salud de los grupos sensitivos	Los niños adultos activos, y personas con enfermedades respiratorias tales como el asma, deben evitar los esfuerzos físicos excesivos y prolongados al aire.
151-200	Dañina a la salud	Los niños adultos activos, y personas con enfermedades respiratorias tales como el asma, deben evitar los esfuerzos físicos excesivos y prolongados al aire libre; las demás personas, especialmente los niños, deben limitar los esfuerzos excesivos y prolongados al aire libre.
201-300	Muy dañina a la salud	Los niños adultos activos, y personas con enfermedades respiratorias tales como el asma, deben evitar todos los esfuerzos excesivos al aire libre; las demás personas, especialmente los niños, deben limitar los esfuerzos físicos excesivos al aire libre.
300+	Arriesgado	

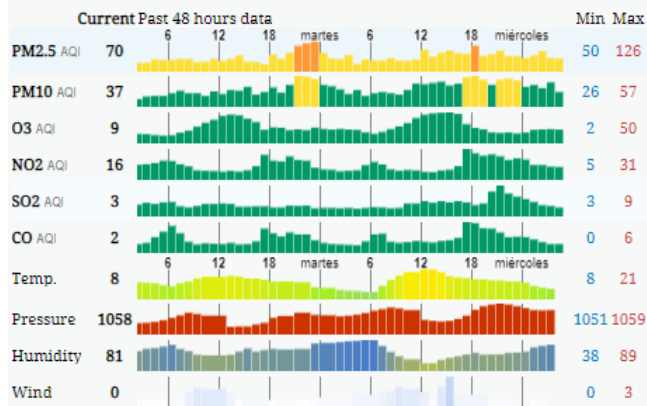
CALIDAD DEL AIRE CUERNAVACA, MORELOS.

Estación de Monitoreo Cuernavaca Centro, Morelos

69

Moderado

Actualizado el miércoles 5:00
Temp.: 10°C



PRONOSTICO DE TEMPERATURAS POR MUNICIPIO

Municipio	Máx	Mín	Municipio	Máx	Mín
Amacuzac	33°	11°	Puente de Ixtla	35°	14°
Axochiapan	33°	15°	Temixco	33°	14°
Ayala	32°	15°	Tepalcingo	32°	15°
Cuautla	27°	13°	Tepoztlán	27°	12°
Cuernavaca	28°	13°	Tlaltizapan	27°	12°
Huitzilac	22°	6°	Tlaquiltenango	36°	15°
Jiutepec	30°	14°	Zacatepec	31°	17°
Jojutla	35°	15°	Zacualpan de Amilpas	25°	11°

TEMPERATURAS MAXIMAS Y MINIMAS, ÚLTIMAS 24 HRS

Mínimas	Máximas
Huitzilac 22° 6°	36° 15° Tlaquiltenango
Tetela del Volcán 19° 10°	35° 15° Jojutla
Totolapan 21° 10°	35° 14° Puente de Ixtla
Ocuituco 22° 11°	35° 14° Axochiapan



SERVICIOS
DE SALUD



<http://ssm.gob.mx>



Servicios de Salud Morelos



@MorelosSalud

Calle Gustavo Gómez Azcárate No. 205, Col. Lomas de la Selva
C.P. 62270, Cuernavaca, Morelos. Tel.: 318 84 50.

INFORME DE MONITOREO EPIDEMIOLÓGICO

Fuente: Jurisdicciones Sanitarias del estado de Morelos.

JURISDICCION SANITARIA I:

- SIN EVENTOS EXTRAORDINARIOS.

JURISDICCION SANITARIA II:

- SIN EVENTOS EXTRAORDINARIOS.

JURISDICCION SANITARIA III:

- SIN EVENTOS EXTRAORDINARIOS.

SISTEMA NOTINMED

- Brote de **VARICELA**
 - Folio: NM00243091-0
 - Municipio: TLALTIZAPAN
 - Lugar: **SAN RAFAEL ZARAGOZA**
 - Población afectada: **7 CASOS IDENTIFICADOS POR DIAGNOSTICO CLÍNICO**. TASA DE ATAQUE 0.5 %
 - Defunciones: **0**, TASA DE LETALIDAD DE 0 %
 - Fecha probable de alta sanitaria: 13/01/2021.



SERVICIOS
DE SALUD



<http://ssm.gob.mx>



Servicios de Salud Morelos



@MorelosSalud